


Heidenheimer Brenzregion  
Auf Entdeckertour durch Urzeit und Eiszeit

Über Jahrtausende hinweg formten Urmeere und Flüsse die Landschaft ganz im Osten der Schwäbischen Alb. Wo einst Korallenriffe heimisch waren und später Eiszeitmenschen Mammuts jagten, laden heute klare Karstquellen, sonnige Trockentäler, mystische Wälder und reiche Kulturschätze zur Spurensuche ein. Ob Radeln am Fluss, Wandern mit Albschäfern oder Ausflüge zu Rittern, Höhlen und Teddybären - in der Heidenheimer Brenzregion finden Sie Ihr persönliches Freizeitglück.

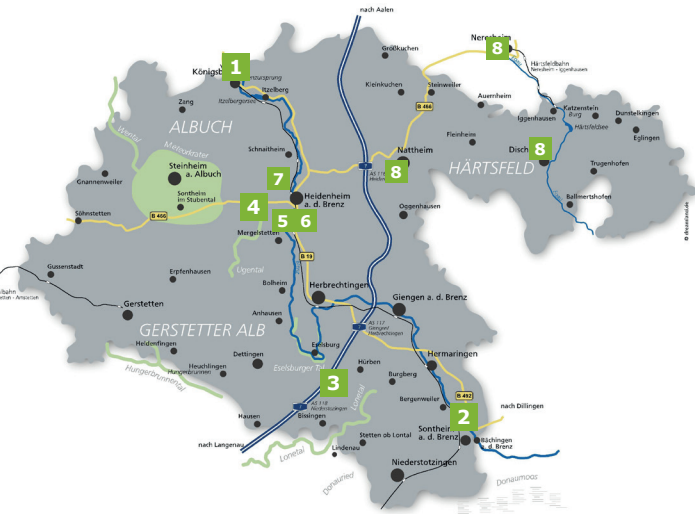
Sie erreichen uns:

Landratsamt Heidenheim · Freizeit und Tourismus  
Felsenstraße 36 · 89518 Heidenheim  
Tel. 07321 321-2593  
info@heidenheimer-brenzregion.de

 /HeidenheimerBrenzregion

 @heidenheimer.brenzregion

[www.heidenheimer-brenzregion.de](http://www.heidenheimer-brenzregion.de)



[www.geopark-alb.de](http://www.geopark-alb.de)



6 zeigmal. App: Digitale Stadtführung

Jetzt ganz einfach die Stadt auf eigene Faust erkunden.

Mit der Zeigmal-App können Sie auf eine spannende Entdeckungsreise durch die Stadt gehen.

Unterstützt durch Augmented-Reality-Inhalte versetzen historische Bilder Sie in die damalige Zeit. Durch die Audioaufnahmen eines lokalen Guides erhalten Sie einen authentischen Eindruck.

Vordefinierte Routen und ein Entdeckermodus ermöglichen es, Sehenswürdigkeiten und Geschichten audiovisuell und interaktiv zu erleben.

**Start/Ziel:** Verschiedenen Stationen Innenstadt  
89522 Heidenheim



7 Schnaitheimer Runde

Diese Geocaching-Tour verläuft größtenteils abseits der Straßen und ist für Familien mit Kindern geeignet. An einer Stelle sind Treppen. Mit dem Kinderwagen können diese aber problemlos umlaufen werden. Die Tour beinhaltet 11 Punkte, bei denen jeweils die Buchstaben und Zahlen für den Lösungsbegriff gefunden werden müssen.

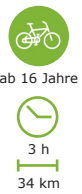
**Start/Ziel:** Parkplatz Ballspielhalle  
In den Seewiesen · 89520 Heidenheim  
N 48° 42.113 E 10° 9.796



8 Actionbound: SDG Schnitzeljagd

Auf der Heimattage-Tour übers Härtsfeld

Diese digitale Schnitzeljagd führt entlang der Heimattage-Radtour übers Härtsfeld und auf die Spuren der UN-Nachhaltigkeitsziele (Sustainable Development Goals = SDGs). Es warten verschiedene Quizfragen und spannende Aktionen, mit welchen die Teilnehmenden das Härtsfeld kennenlernen und die Rolle der UN-Nachhaltigkeitsziele im Alltag erleben.



**Start/Ziel:**

Härtsfeldsee  
89561 Dischingen



Alte Schule  
89564 Nattheim



Bahnhof  
73450 Neresheim



Digitale Erlebnistouren

Ein Stück  
Schwäbische  
Alb!

Heidenheimer  
BRENZREGION

Urzeit – Eiszeit  
Erlebniszeit

[www.heidenheimer-brenzregion.de](http://www.heidenheimer-brenzregion.de)



Miträtseln, Mitmachen, Mehr erleben – digitale Erlebnistouren in der Brenzregion!

Bereit für ein Abenteuer mit Köpfchen? Unsere interaktiven Erlebnistouren führen Sie quer durch die Brenzregion – zu spannenden Orten, versteckten Highlights und faszinierenden Geschichten.

Egal ob allein, mit Freunden oder der ganzen Familie: Entdecken Sie die Region spielerisch, beantworten Sie knifflige Fragen und werden Sie zum echten Brenzregion-Kenner!

Wie funktioniert's?

Quiztouren

„Die Quiztour-App“ im App Store oder auf Google Play herunterladen, das gewünschte Spiel auswählen und starten. Sobald eine Quizstation erreicht wird, werden die Fragen freigeschaltet.

Geocache-Quiztouren

QR-Code scannen und Rätsel-Datei herunterladen. Zur Lösung der Rätsel wird ein GPS Gerät oder ein Smartphone benötigt, damit die Koordinaten eingegeben werden können. Auf dem Smartphone muss eine Geocaching-Anwendung, wie z. B. „Google Maps“ oder „c:geo“ installiert sein.

Actionbound

Die App „Actionbound“ im App Store oder auf Google Play herunterladen. App öffnen und QR-Code des gewünschten Spiels scannen.

„Start“ klicken und los geht's.



Am besten alle Karten/Spiele/Touren bereits vorab bei guter Internetverbindung laden.



1 Quiztour Brenzquellrunde

Die Quiztour führt vom schönsten Rathaus der Region parallel zur Brenz zum naturbelassensten Teil des Itzelberger Sees und über die Ruine Herwartstein wieder zurück zum Brenztopf. Es gibt immer wieder kleine Rätsel und Hintergrundinfos über die Natur, Kultur und die Besonderheiten vor Ort.

**Start/Ziel:** Rathaus Königsbronn  
Herwartstraße 2 · 89551 Königsbronn



2 Quiztour Brenzufer-Pfad

Diese Quiztour verspricht Wissenswertes und Spaß: Lernen Sie entlang der Brenz Besonderheiten einer vom Fluss geprägten Landschaft kennen und begegnen Sie ihren vielen wie vielfältigen Bewohnern. Zudem erfährt man, was unternommen wird, diesen natürlichen Lebensraum zu erhalten. Und das alles auf spielerische Weise!

**Start/Ziel:** Umweltstation „mooseum“  
Schlossstraße 7 · 89431 Bächingen



3 Geocache-Quiztouren

Rund ums Hürbetal mit der HöhlenErlebnis-Welt Giengen-Hürben, der Ruine Kaltenburg und der Alten Mühle Burgberg geht es auf eine digitale Zeitreise.

**Start/Ziel:** HöhlenSchauLand  
Lonetalstraße 61 · 89537 Giengen-Hürben.



Mittelalter-Sparkassenrallye

Diese Rallye rund um die Kaltenburg entführt Sie hoch über dem Hürbetal in die Welt der Ritter und Burgen. Von der Eiszeit geht es ins Mittelalter und wieder zurück ins Hier und Jetzt.



Urzeit-Sparkassenrallye

Haben Sie Lust, Interessantes und Geheimnisvolles rund um die Charlottenhöhle zu erfahren? Dann kommen Sie mit auf eine kleine Zeitreise in die Vergangenheit.



Sparkassenrallye durchs Hürbetal

Sie erwartet ein kleiner Einblick in die Geschichte des Hürbetals, echte Mühlenromantik und auch noch traumhafte Ausblicke gepaart mit abwechslungsreichen Rätselaufgaben. Los geht's!

4 Actionbound: Wildpark-Ralley

Mit der App "Actionbound" die Natur erkunden und etwas über die Tiere des Wildparks erfahren. Die Rallye kann allein oder in der Gruppe gespielt werden.

**Start/Ziel:** Schautafel Wildpark Eichert · Parkplatz  
Hugo-Rupf-Platz 3 · 89522 Heidenheim



5 Actionbound: Stadt-Ralley

Zum fairen und nachhaltigen Handel. Der Bound thematisiert den fairen und nachhaltigen Handel in Heidenheim. Dabei werden besondere Standorte angelaufen, die einen Beitrag zum lokalen und fairen Handel sowie zur Nachhaltigkeit leisten. Die Spielenden lernen Neues über die Stadt und entdecken Anknüpfungspunkte für ihren eigenen Alltag.

**Start/Ziel:** Stadt-Information  
Christianstr. 2 · 89522 Heidenheim

